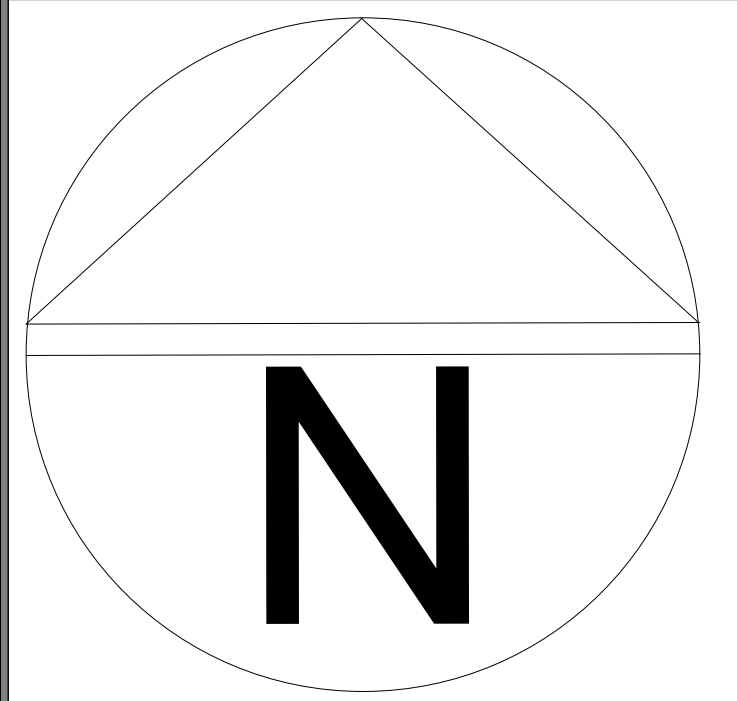


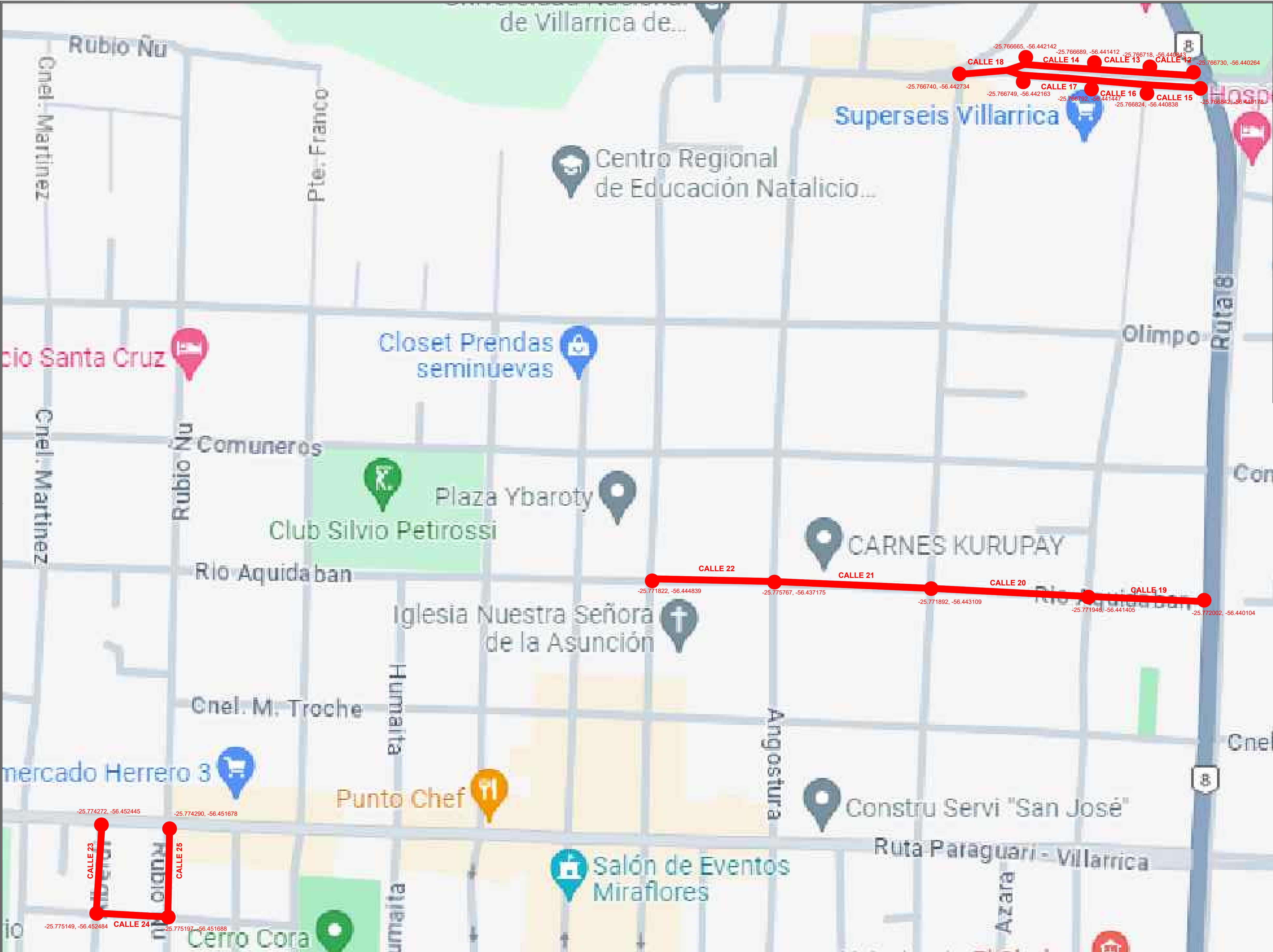
BARRIO SAN MIGUEL - VILLARRICA				
CALLE	CUADRA	PUNTO DE INICIO	PUNTO FINAL	SUPERFICIE
ESTERO BELLACO	1	-25.778402, -56.438753	-25.777295, -56.438732	LARGO: 124 ML ANCHO: 7.50 METROS
	2	-25.777204, -56.438742	-25.776646, -56.438687	LARGO: 60.80 ML ANCHO: 7.50 METROS
	3	-25.776646, -56.438687	-25.775649, -56.438649	LARGO: 110 ML ANCHO: 7.50 METROS
	4	-25.775649, -56.438649	-25.774676, -56.438581	LARGO: 105 ML ANCHO: 7.50 METROS
	5	-25.774586, -56.438578	-25.773436, -56.438544	LARGO: 130 ML ANCHO: 7.50 METROS
ITA YBATE	6	-25.778423, -56.437322	-25.777324, -56.437230	LARGO: 124 ML ANCHO: 7.50 METROS
	7	-25.777324, -56.437230	-25.776715, -56.437215	LARGO: 60.80 ML ANCHO: 7.50 METROS
	8	-25.776715, -56.437215	-25.775767, -56.437175	LARGO: 110 ML ANCHO: 7.50 METROS
	9	-25.775767, -56.437175	-25.774735, -56.437139	LARGO: 105 ML ANCHO: 7.50 METROS
	10	-25.774654, -56.437132	-25.773463, -56.437102	LARGO: 130 ML ANCHO: 7.50 METROS
SAN MIGUEL	11	-25.775686, -56.438605	-25.775774, -56.437236	LARGO: 137 ML ANCHO: 5.80 METROS



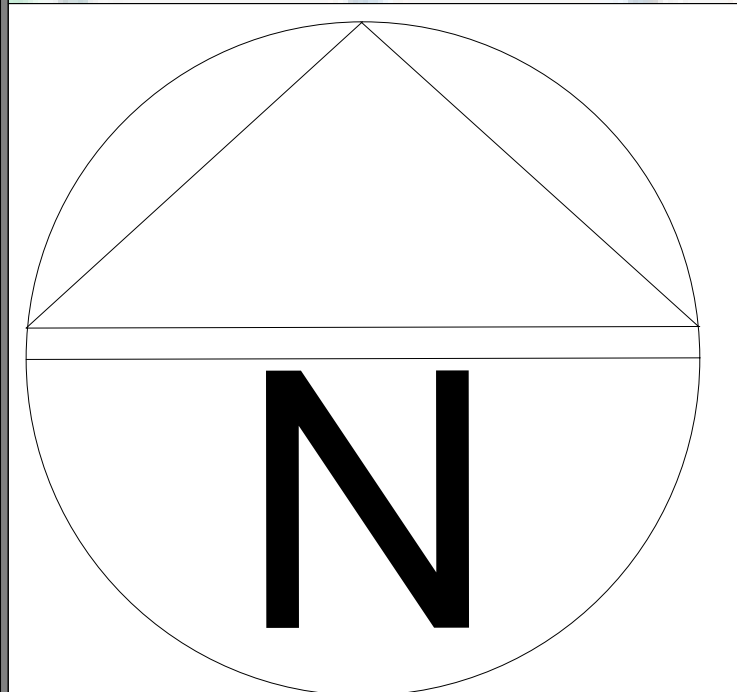
CALLES A TRABAJAR

ESC.1/500

		PROYECTO: RECAPADO ASFÁLTICO EN LAS CALLES DEL DEPARTAMENTO DE GUAIRÁ		
INF. de OBRA	GOBIERNO: GOBERNACIÓN DE GUAIRÁ			
	MUNICIPIO: VILLARRICA — GUAIRÁ			
	UBICACIÓN: BARRIO SAN MIGUEL			
	SUP. A TRABAJAR: 11 CUADRAS			
PROFESIONAL	NOMBRE: ARQ. CRISTIAN GAUTO			
	DIRECCIÓN: ADOLFO R. E/ SINFORIANO BRIZUELA MBOCATY—GUAIRÁ			
	NRO. PATENTE MUNICIPAL: 95.277		REGISTRO M.O.P.C.: 4156	
TÍTULO	IMAGEN SATELITAL			ESC: 1/500
ARQ. Cristian Gauto Fiscal de Obras de la Gobernación PROFESIONAL				UNIDAD: ARQUITECTURA NRO. DE LÁMINA: 01 DE 01



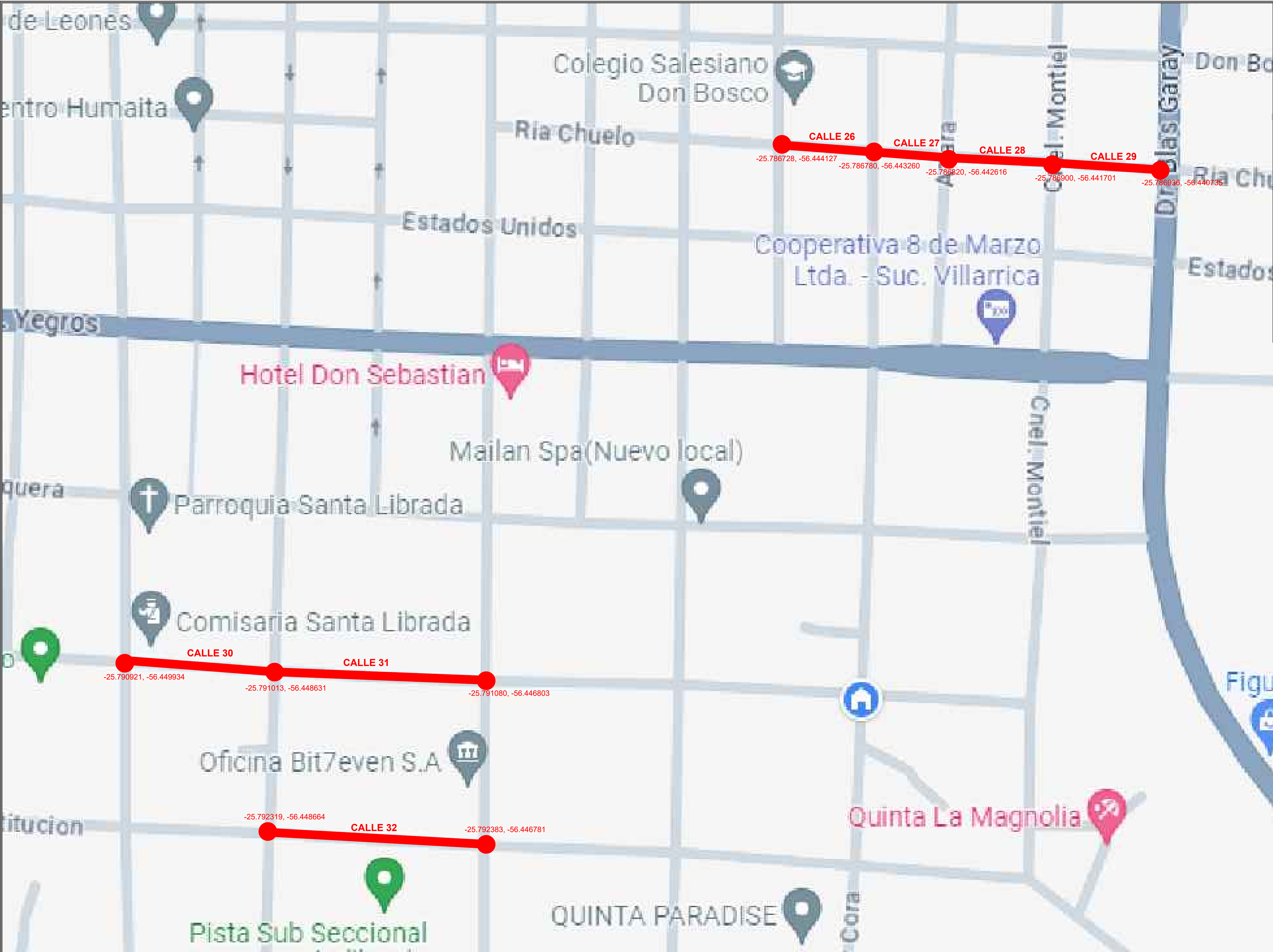
BARRIO YBAROTY - VILLARRICA				
CALLE	CUADRA	PUNTO DE INICIO	PUNTO FINAL	SUPERFICIE
BOULEVARD RIO APA	12	-25.766730, -56.440264	-25.766718, -56.440843	LARGO: 65 ML ANCHO: 6.00 METROS
	13	-25.766718, -56.440843	-25.766689, -56.441412	LARGO: 65 ML ANCHO: 6.00 METROS
	14	-25.766689, -56.441412	-25.766665, -56.442142	LARGO: 73 ML ANCHO: 6.00 METROS
	15	-25.766842, -56.440178	-25.766824, -56.440838	LARGO: 65 ML ANCHO: 6.00 METROS
	16	-25.766824, -56.440838	-25.766792, -56.441447	LARGO: 65 ML ANCHO: 6.00 METROS
	17	-25.766792, -56.441447	-25.766749, -56.442163	LARGO: 73 ML ANCHO: 6.00 METROS
	18	-25.766749, -56.442163	-25.766740, -56.442734	LARGO: 63 ML ANCHO: 7.50 METROS
RIO AQUIDABAN	19	-25.772002, -56.440104	-25.771946, -56.441405	LARGO: 130 ML ANCHO: 7.50 METROS
	20	-25.771946, -56.441405	-25.771892, -56.443109	LARGO: 165 ML ANCHO: 7.50 METROS
	21	-25.771892, -56.443109	-25.775767, -56.437175	LARGO: 166 ML ANCHO: 7.50 METROS
	22	-25.775767, -56.437175	-25.771822, -56.444839	LARGO: 136 ML ANCHO: 7.50 METROS
ALBERDI	23	-25.774272, -56.452445	-25.775149, -56.452484	LARGO: 96 ML ANCHO: 7.00 METROS
1° DE NOVIEMBRE	24	-25.775149, -56.452484	-25.775197, -56.451688	LARGO: 80 ML ANCHO: 5.00 METROS
14 DE MAYO	25	-25.775197, -56.451688	-25.774290, -56.451678	LARGO: 101 ML ANCHO: 7.00 METROS



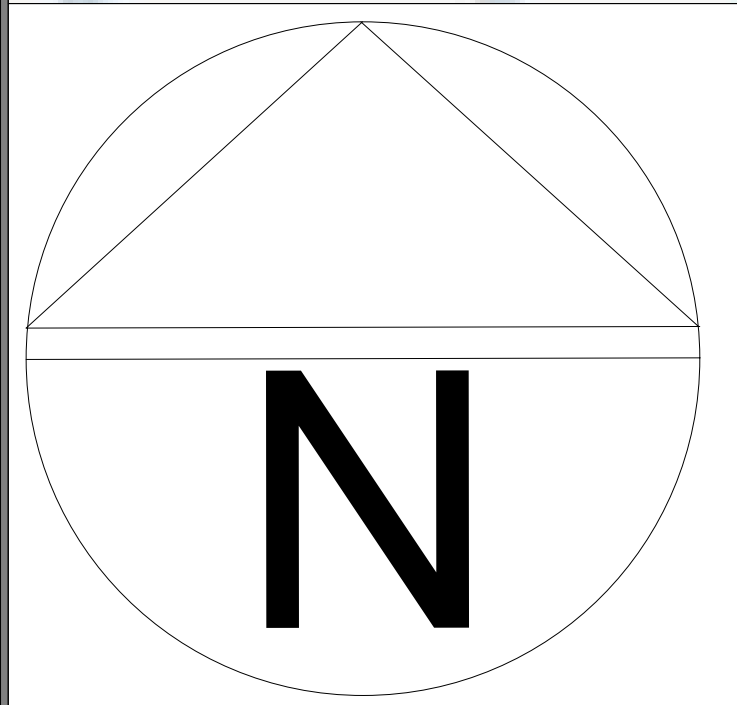
CALLES A TRABAJAR

ESC.1/1000

PROYECTO: RECAPADO ASFÁLTICO EN LAS CALLES DEL DEPARTAMENTO DE GUAIRÁ	
INF. de OBRA	GOBIERNO: GOBERNACIÓN DE GUAIRÁ
	MUNICIPIO: VILLARRICA – GUAIRÁ
	UBICACIÓN: BARRIO YBAROTY
	SUP. A TRABAJAR: 14 CUADRAS
PROFESIONAL	NOMBRE: ARQ. CRISTIAN GAUTO
	DIRECCIÓN: ADOLFO R. E/ SINFORIANO BRIZUELA MBOCATY – GUAIRÁ
NRO. PATENTE MUNICIPAL: 95.277 REGISTRO M.O.P.C.: 4156	
TÍTULO	IMAGEN SATELITAL
ESC: 1/1000	
UNIDAD: ARQUITECTURA	
NRO. DE LÁMINA: 02 DE 02	



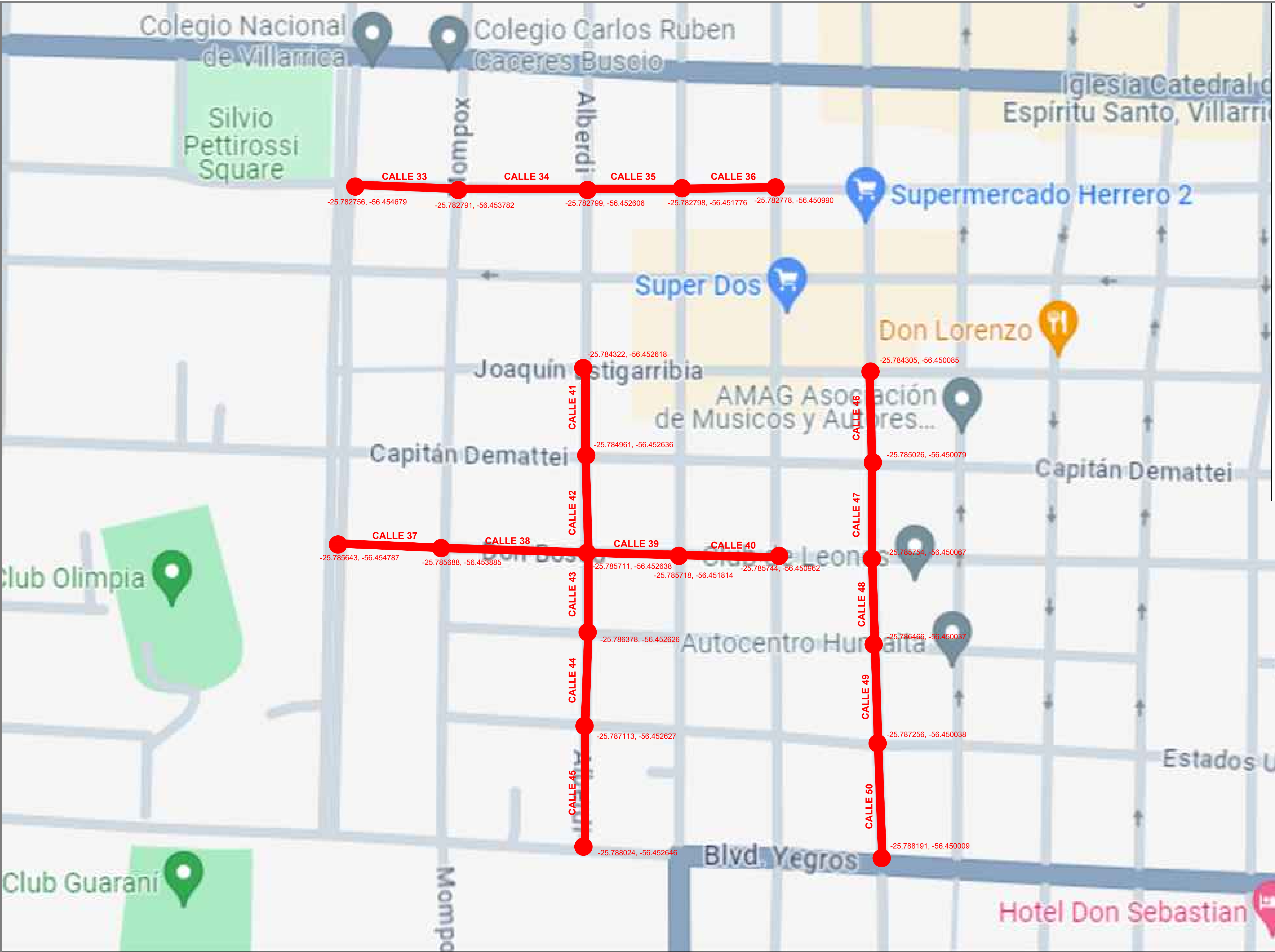
BARRIO SANTA LIBRADA - VILLARRICA				
CALLE	CUADRA	PUNTO DE INICIO	PUNTO FINAL	SUPERFICIE
RIA CHUELO	26	-25.786728, -56.444127	-25.786780, -56.443260	LARGO: 82 ML ANCHO: 7.50 METROS
	27	-25.786780, -56.443260	-25.786820, -56.442616	LARGO: 62 ML ANCHO: 7.50 METROS
	28	-25.786820, -56.442616	-25.786900, -56.441701	LARGO: 90 ML ANCHO: 7.50 METROS
	29	-25.786900, -56.441701	-25.786936, -56.440735	LARGO: 96 ML ANCHO: 7.50 METROS
JOSÉ BERGES	30	-25.790921, -56.449934	-25.791013, -56.448631	LARGO: 124 ML ANCHO: 7.50 METROS
	31	-25.791013, -56.448631	-25.791080, -56.446803	LARGO: 181 ML ANCHO: 7.50 METROS
CONSTITUCIÓN	32	-25.792319, -56.448664	-25.792383, -56.446781	LARGO: 188 ML ANCHO: 7.50 METROS



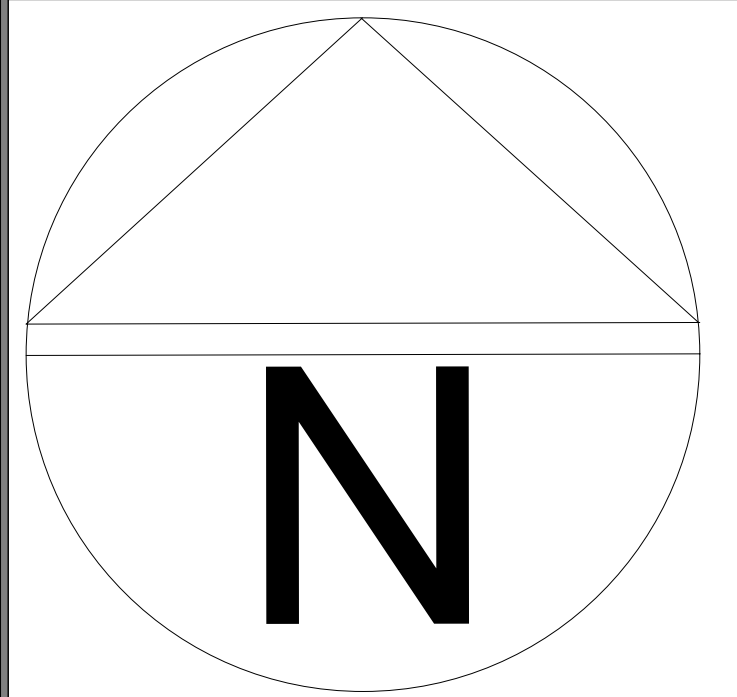
CALLES A TRABAJAR

ESC.1/500

GOBIERNO: GOBERNACIÓN DE GUAIRÁ		GOBIERNO: GOBERNACIÓN DE GUAIRÁ	
MUNICIPIO: VILLARRICA – GUAIRÁ		MUNICIPIO: VILLARRICA – GUAIRÁ	
UBICACIÓN: BARRIO SANTA LIBRADA Y SALESIANO		UBICACIÓN: BARRIO SANTA LIBRADA Y SALESIANO	
SUP. A TRABAJAR: 7 CUADRAS		SUP. A TRABAJAR: 7 CUADRAS	
NOMBRE: ARQ. CRISTIAN GAUTO		NOMBRE: ARQ. CRISTIAN GAUTO	
DIRECCIÓN: ADOLFO R. E/ SINFORIANO BRIZUELA MBOCAYATY – GUAIRÁ		DIRECCIÓN: ADOLFO R. E/ SINFORIANO BRIZUELA MBOCAYATY – GUAIRÁ	
NRO. PATENTE MUNICIPAL: 95.277		REGISTRO M.O.P.C.: 4156	
TÍTULO		IMAGEN SATELITAL	
ESC:		1/500	
UNIDAD:		ARQUITECTURA	
NRO. DE LÁMINA:		03 DE	



BARRIO CRISTO REY - VILLARRICA				
CALLE	CUADRA	PUNTO DE INICIO	PUNTO FINAL	SUPERFICIE
ROQUE GONZALEZ	33	-25.782756, -56.454679	-25.782791, -56.453782	LARGO: 91 ML ANCHO: 7.50 METROS
	34	-25.782791, -56.453782	-25.782799, -56.452606	LARGO: 115 ML ANCHO: 7.50 METROS
	35	-25.782799, -56.452606	-25.782798, -56.451776	LARGO: 84.50 ML ANCHO: 7.50 METROS
	36	-25.782798, -56.451776	-25.782778, -56.450990	LARGO: 83 ML ANCHO: 7.50 METROS
DON BOSCO	37	-25.785643, -56.454787	-25.785688, -56.453885	LARGO: 90 ML ANCHO: 7.50 METROS
	38	-25.785688, -56.453885	-25.785711, -56.452638	LARGO: 123 ML ANCHO: 7.50 METROS
	39	-25.785711, -56.452638	-25.785718, -56.451814	LARGO: 74 ML ANCHO: 7.50 METROS
	40	-25.785718, -56.451814	-25.785744, -56.450962	LARGO: 80.50 ML ANCHO: 7.50 METROS
ALBERDI	41	-25.784322, -56.452618	-25.784961, -56.452636	LARGO: 73.50 ML ANCHO: 7.50 METROS
	42	-25.784961, -56.452636	-25.785716, -56.452649	LARGO: 82 ML ANCHO: 7.50 METROS
	43	-25.785716, -56.452649	-25.786378, -56.452626	LARGO: 75 ML ANCHO: 7.50 METROS
	44	-25.786378, -56.452626	-25.787113, -56.452627	LARGO: 101.50 ML ANCHO: 7.50 METROS
	45	-25.787113, -56.452627	-25.788024, -56.452646	LARGO: 80.50 ML ANCHO: 7.50 METROS
PTE. FRANCO	46	-25.784305, -56.450085	-25.785026, -56.450079	LARGO: 85 ML ANCHO: 7.50 METROS
	47	-25.785026, -56.450079	-25.785754, -56.450067	LARGO: 83 ML ANCHO: 7.50 METROS
	48	-25.785754, -56.450067	-25.786466, -56.450037	LARGO: 76.50 ML ANCHO: 7.50 METROS
	49	-25.786466, -56.450037	-25.787256, -56.450038	LARGO: 88.50 ML ANCHO: 7.50 METROS
	50	-25.787256, -56.450038	-25.788191, -56.450009	LARGO: 102.00 ML ANCHO: 7.50 METROS



CALLES A TRABAJAR

ESC.1/500

 PROYECTO: RECAPADO ASFÁLTICO EN LAS CALLES DEL DEPARTAMENTO DE GUAIRÁ 	
INF. de OBRA	GOBIERNO: GOBERNACIÓN DE GUAIRÁ
	MUNICIPIO: VILLARRICA – GUAIRÁ
	UBICACIÓN: BARRIO CRISTO REY
PROFESIONAL	SUP. A TRABAJAR: 18 CUADRAS
	NOMBRE: ARQ. CRISTIAN GAUTO
	DIRECCIÓN: ADOLFO R. E/ SINFORIANO BRIZUELA MBOCATY – GUAIRÁ
TÍTULO	NRO. PATENTE MUNICIPAL: 95.277 REGISTRO M.O.P.C.: 4156
	IMAGEN SATELITAL
ESC: 1/500	
UNIDAD: ARQUITECTURA	
NRO. DE LÁMINA: 04 DE 04	