Municipalidad de Hohenau

MADRE DE LAS COLONIAS UNIDAS
Guillermo Closs 2382 esq. Dres. Zadoff
e-mail: munihohe@gmail.com.py
Telf. 0775 –232 606 Telefax 0775 – 232 206
Itapúa, Paraguay

RESOLUCIÓN Nº 401/2012

POR LA CUAL SE APRUEBA EL PERMISO DE CONSTRUCCION DE EMPEDRADO SOBRE LAS CALLES BERNARDINO CABALLERO Y LA CALLE PEDRO JUAN CABALLERO----------

Hohenau, 18 de diciembre de 2012.-

VISTO: La necesidad de construir mejoras y camino de todo tiempo a los vecinos y transeúntes y según estudio del Proyecto presentado por el Departamento de Obras -------

CONSIDERANDO: lo establecido en los Art. 12 inc. 2 num. A) y Art. 235 de la Ley 3966/2010 "Organica Municipal" y----------

POR LO TANTO: El Intendente Municipal de Hohenau, en uso de sus atribuciones.--

R E S U E L V E

Art. 1º: APROBAR EL PERMISO DE CONSTRUCCIÓN de Empedrado sobre la Calle Bernardino Caballero y la Calle Pedro Juan Caballero ----------

Art. 2º: COMUNICAR a las partes y cumplido, archivar. ----------

Sra. Rocío M. Méndez F.
Secretaria Municipal

Sr. Héctor R. Scholz.
Intendente Municipal

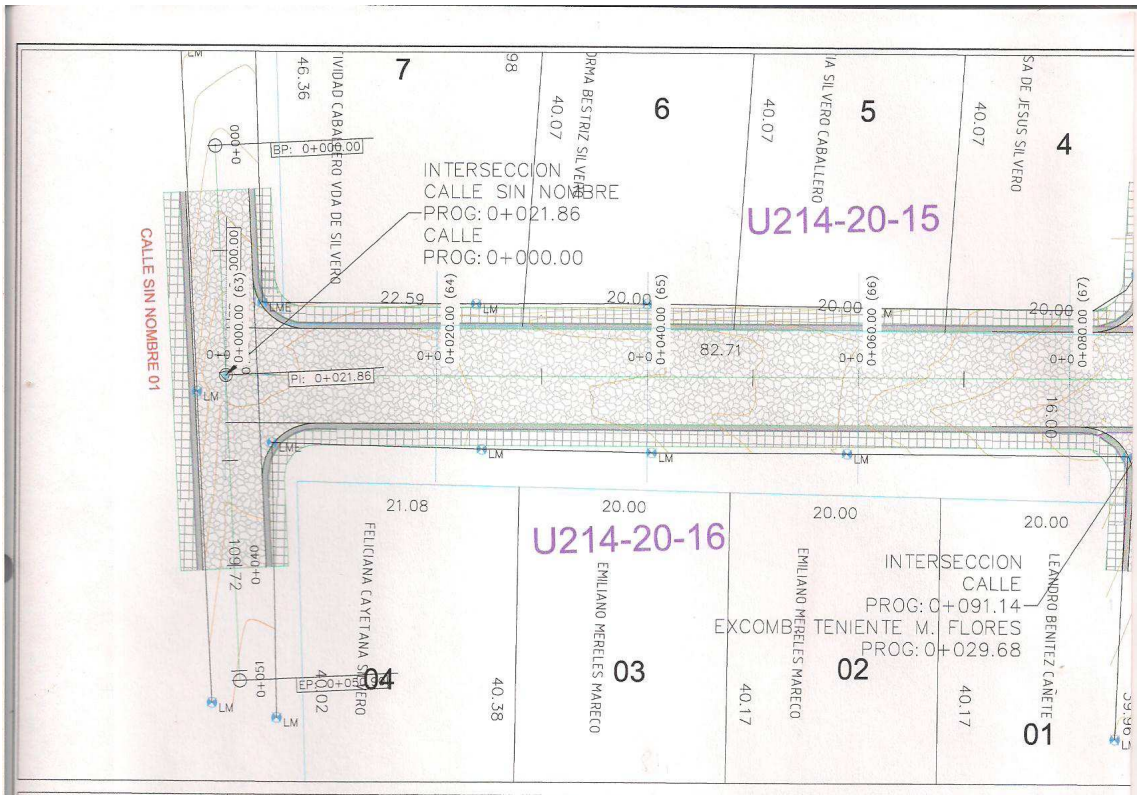

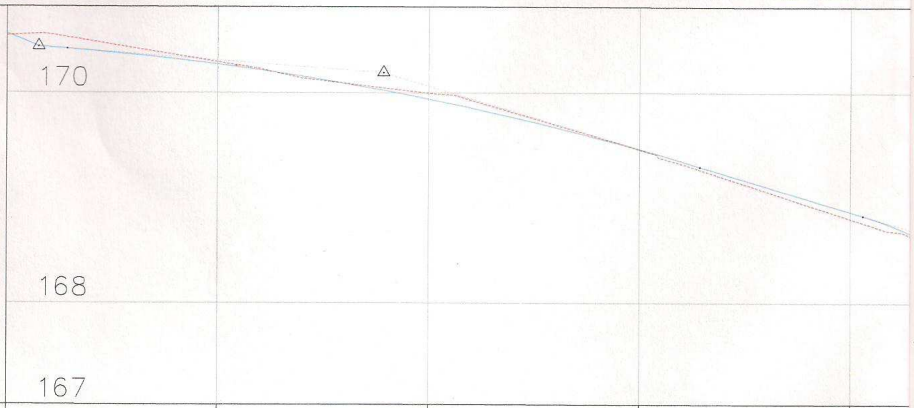

PROG	0+000.00	0+020.00	0+040.00	0+060.00	0+080.00
TERRENO NATURAL	170.54	170.29	169.99	169.46	168.80
COTA RASANTE	170.56	170.27	169.94	169.46	168.87

GEOMETRIA VERTICAL: 3.00 | 2.69 | 60.00 | 15.45 Pend: -2.98%

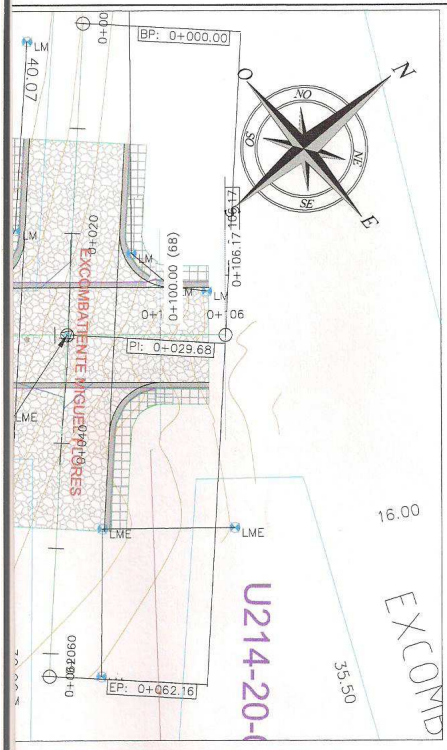

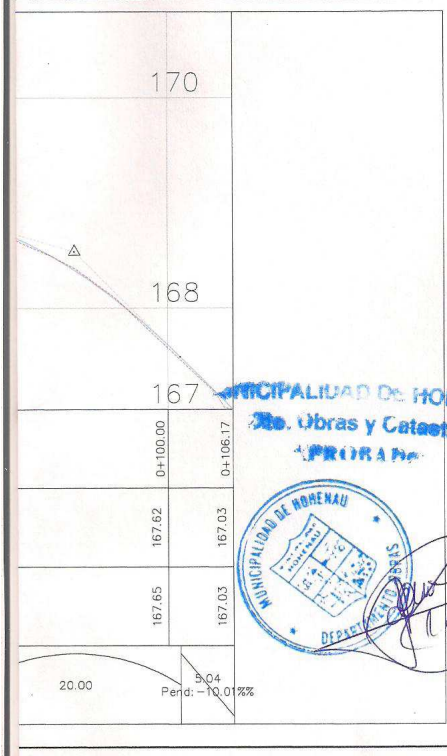

BADEN DE PIEDRA BRUTA
COLOCADA

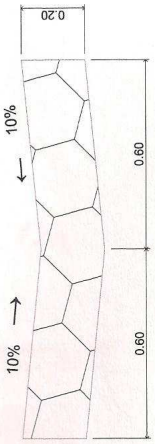

CORDON CUNETA DE HORMIGON SIMPLE
DOSAJE 1:2:3

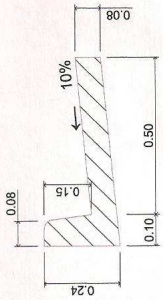

PERFIL TRANSVERSAL TIPO CALLES 10.00m y VEREDAS 3.00m

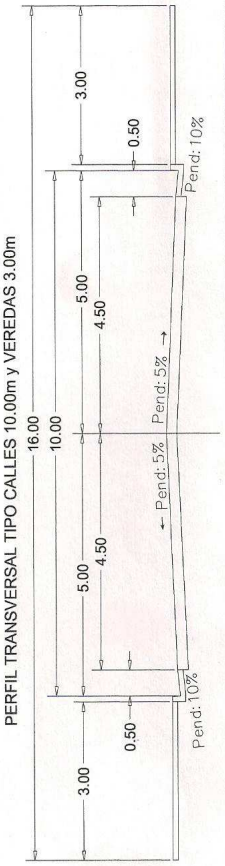

PROYECTO DE EMPEDRADO

DISTRITO: HOHENAU (CENTRO URBANO)

DEPARTAMENTO: ITAPUA

PLANIALTIMETRIA DE CALLES

PLANTA - PERFIL LONGITUDINAL

CALLE:

CALLE_PROG_0+000.00-PROG_0+106.17

JORGE FRANKLIN VERA L.
Ingeniero Civil - Topógrafo
Mat. Nº 408737

Ing. Jorge F. Vera
Reg. Nº 408737

ESCALA:	H= 1:500 V= 1:100	FECHA:	MAYO - 2012
		PLANO Nº: 17	

MUNICIPALIDAD DE HOHENAU
Dto. Obras y Catastro
PRORAMA

MUNICIPALIDAD DE HOHENAU
SECRETARIA
DEPARTAMENTO TÉCNICO

Manzana 056 - Cuadrante U214-19

Asociación Paraguaya de los Adventistas del Septimo Día
Sanatorio Adventista de Hohenau

05

373,90

Escala 1:1000

16 17 18 19 20 21 22 23 24 25

Calle Gral. Bernardino Caballero

10,00

356,90

01

Manzana 034 - Cuadrante U214-24

Referencias:
P.C.V. = Punto Comienzo curvatura Vertical
P.T.V. = Punto Terminación curvatura Vertical
P.I.V. = Punto de Intersección Vertical

Radio de Giro de las Boca Calles = 5 ms

P. T. V. P. C. V. P. V. I. = 0,06 P. T. V.

	16		17		18		19		20		21		22		23		24		25	
20,00	307,70	20,00	327,70	20,00	347,70	20,00	367,70	20,00	387,70	20,00	407,70	20,00	427,70	20,00	447,70	20,00	467,70	20,00	487,70	29,20
	107,66		108,11		108,56		108,93		109,20		109,31		109,34		109,34		109,50		109,63	
	107,63		107,98		108,34		108,69		109,04		109,16		109,27		109,39		109,50		109,62	
	-0,17		-0,13		-0,22		-0,24		-0,16		-0,15		-0,07		+0,05		0,00		-0,01	

100 ms = 1,76%

129,20 ms = 0,58%

MUNICIPALIDAD DE HOHENAU
Dto. Obras y Catastro

de la Calzada

Vereda

PROYECTO DE EMPE

Calle Gral. Bernardino C

Ing. Civil Jorge F. Vera